



LEGENDA:


- Uzavřený úsek
- Slepý úsek pozemní komunikace
- Objízdná trasa
- Dopravní značka (reflexní podklad)



EVROPSKÁ UNIE
Evropský fond pro regionální rozvoj
Integrovaný regionální operační program



MINISTERSTVO
PRO MÍSTNÍ
ROZVOJ ČR

Zodpovědný projektant	Vypracoval	Vedoucí projektant	 ing. Ladislav Křenek projektová činnost Na Okruhu 978/17 460 01 Liberec 1	
ing. L. Křenek	P. Nezbeda Javůrek	ing. L. Křenek		
Statutární město Liberec Objednatel : nám. Dr. E. Beneše 1/1, 460 59 Liberec I - Staré město			Datum	03/2016
Zvýšení bezpečnosti dopravy v Liberci lokalita Milady Horákové - Čechova - U potůčku SO 104 - Dopravně inženýrské opatření			Stupeň	DPS
Výkres			Zak.č.	03/2016
SITUACE - FÁZE 2			Měřítko	Č. přílohy
			...	4.